道路ご案内マップ

- ●上井出I.Cコース ―22km25分
- ●富士I.Cコース ――17km25分
- ●御殿場I.Cコース ―24km30分
- ●裾野I.Cコース ―20km25分
- ●河口湖I.Cコース ―49km60分

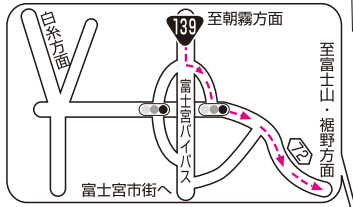

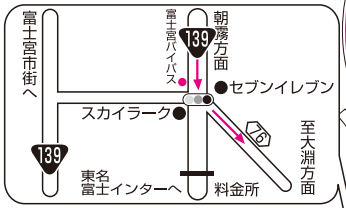

東名富士I.Cから

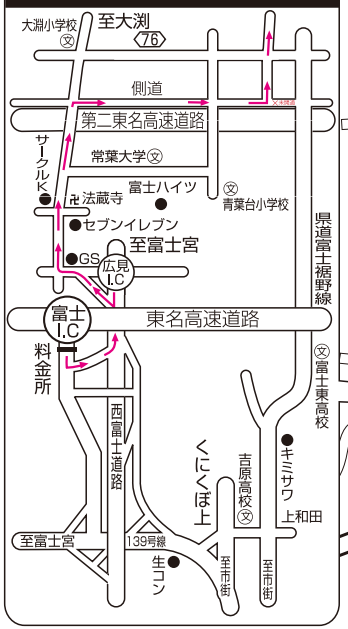

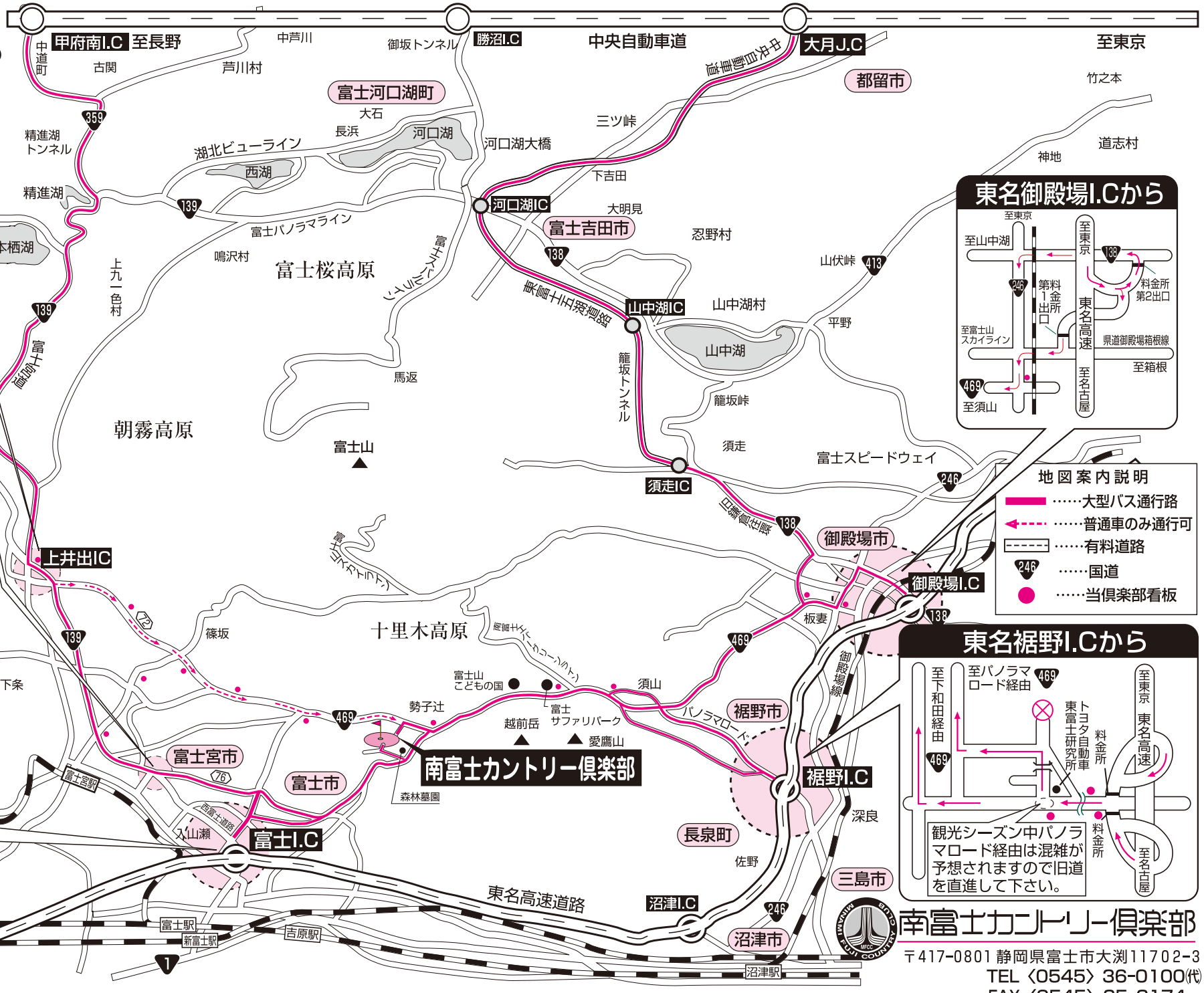

東名御殿場I.Cから

地図案内説明

- ……大型バス通行路
- ……普通車のみ通行可
- ……有料道路
- ……国道
- ……当倶楽部看板

東名裾野I.Cから

南富士カントリー倶楽部
〒417-0801 静岡県富士市大淵11702-3
TEL〈0545〉36-0100㈹
FAX〈0545〉35-3174